



# INTÉZKEDÉSI TERV

## 29. Wizz Air félmaratoni futóverseny idejére

2014. szeptember 14-én (vasárnap) 9.00 órától a BSI. 29. Wizz Air Budapest Nemzetközi Félmaraton és Ligetkör futóversenyét rendezi.

### Tartalomjegyzék

1. Összefoglaló táblázat .....	2
2. Forgalmi intézkedések .....	3
2.1 Autóbusz-közlekedés .....	3
20E, 30-as, 30A, 230-as jelzésű autóbuszok.....	3
105-ös jelzésű autóbuszok .....	4
16-os, 105-ös jelzésű autóbuszok .....	6
16-os jelzésű autóbuszok .....	6
9-es jelzésű autóbuszok .....	7
15-ös, 115-ös jelzésű autóbuszok .....	7
86-os jelzésű autóbuszok .....	9
2.2 Villamos-közlekedés.....	11
2-es jelzésű villamosok.....	11
4-es, 6-os jelzésű villamosok .....	11
19-es, 41-es jelzésű villamosok .....	11
47-es, 49-es jelzésű villamosok .....	11
48-as jelzésű villamosok.....	12
2.3 Trolibusz-közlekedés .....	12
70-es jelzésű trolibuszok.....	12
72-es jelzésű trolibuszok.....	12
75-ös jelzésű trolibuszok .....	12
70- es, 73-as, 76-os, 78-as jelzésű trolibuszok.....	14
83-as jelzésű trolibuszok.....	14
2.4 Metróközlekedés.....	15
M1-es jelzésű metró.....	15
3. Kapcsolódó szakterületi feladatok .....	15
/IT/2014. sz. Intézkedési terv melléklete: zárások és a futóversenyek útvonalai .....	17
Kiemelt útszakaszok (zárások): .....	17
A futóversenyek útvonalai:.....	18

# 1. Összefoglaló táblázat

Az útszakaszok zárásai, valamint a futóversenyek útvonalai a dokumentáció végén, a mellékletekben találhatóak.

2014. 09. 14. - Intézkedések tervezett időtartama														
Viszonylat	6.00	8.00	8.30	8.50	9.00	9.20	9.30	9.45	10.00	10.30	10.40	11.15	11.30	13.30
70	terelés mindkét irányba: Városliget megkerülése Ajtósi Dürer sor - Hermina út útvonalon													
	6.00													13.30
75	terelés Jászai Mari tér felé: Ajtósi Dürer sor - Hermina út - Állatkerti körút													
	8.00													13.30
	terelés Puskás Ferenc Stadion felé: Ferdinánd híd - Izabella u. - Dohány u. - István u.													
							9.30					11.30		
83	terelés Kálvin tér M felé: Kinizsi utca - Lónyay utca - Várház körút													
						9.20	10.10							
70, 73, 76, 78	Andrássy útnál a főmezőny elhaladásakor várakozás													
					9.06	9.25								
105	megosztva: Gyöngyösi u. - Mexikói út között és Apor Vilmos tér - Deák Ferenc tér között													
		8.30											11.40	
	Az Apor Vilmos és Deák Ferenc tér közötti járatok terelése mindkét irányban: Erzsébet hídon át													
				8.50						10.40				
16	terelés mindkét irányban: Erzsébet hídon át ( Deák F. felé Petőfi Sándor utca érintésével)													
				8.50						10.40				
20E, 30, 30A, 230	terelés mindkét irányban: Ajtósi Dürer sor - Hermina út - Erzsébet királyné útja - Hungária krt.													
				8.50									11.30	
19, 41	rövidített útvonal: dél-budai végállomások - Clark Ádám tér													
						9.20				10.30				
9	visszafordítás a Deák Ferenc térnél ill. Arany János utcánál													
					9.00	9.30								
86	terelés Újbuda felé: Fő u. - Csalogány u. - Széll Kálmán tér - Krisztina krt. - Döbrentei tér													
						9.20				10.30				
	terelés Óbuda felé: Döbrentei tér - Attila út - Vérmező út - Hattyú u.; Fő utca - Batthyány tér													
						9.20				10.30				
15, 115	Az Erzsébet térnél ill. a Kossuth Lajos térnél visszafordítás Boráros tér ill. Árpád híd felé													
					9.00	9.45								
	terelés Boráros tér felé: Szent István krt - Teréz krt - Podmaniczky u. - Bajcsy-Zsilinszky út - Kálmán I. u.													
								9.45		11.15				
	terelés Árpád híd felé: Arany J. u. - Bajcsy-Zsilinszky út - Podmaniczky u. - Teréz krt - Szent István krt													
								9.45		11.15				
4, 6	Oktogonnál rövid várakozások lehetségesek; esetleges visszafordítás													
					9.06	9.25								
2	rövidített útvonal: Közvágóhíd és Boráros tér között közlekedik													
					9.00					10.35				
	rövidített útvonal: Közvágóhíd és Kossuth Lajos tér között közlekedik													
										10.35	11.10			
47	terelés Deák Ferenc tér felé:													
						9.20			10.00					
49	terelés Deák Ferenc tér felé:													
						9.20			10.00					
48	terelés Deák Ferenc tér felé: Savoya Park - Clark Ádám tér között közlekedik													
							9.30	10.00						
72	nem közlekedik													
							9.30						11.30	
M1	Sűrítés: 3 perces követési idő													
	7.00			9.00										
Viszonylat	6.00	8.00	8.30	8.50	9.00	9.20	9.30	9.45	10.00	10.30	10.40	11.15	11.30	13.30

## **2. Forgalmi intézkedések**

### **2.1 Autóbusz-közlekedés**

#### **20E, 30-as, 30A, 230-as jelzésű autóbuszok**

**8.50 – 11.30 óra között**

#### **Káposztásmegyer felé**

##### **Útvonal:**

Dózsa György út – jobbra Ajtósi Dürer sor – balra Hermina út – jobbra Erzsébet királyné útja – balra Hungária körút – felüljáró – jobbra Reitter Ferenc utca, tovább keretmenetrendi útvonalon.

##### **Kimaradó megállóhelyek:**

- Damjanich utca (30, 30A, 230)
- Hősök tere M (20E, 30, 30A, 230)
- Vágány utca (30, 30A, 230)
- Róbert Károly körút (20E, 30, 30A, 230)

##### **Ideiglenes megállóhelyek:**

- Zichy Géza utca (74-es, 75-ös jelzésű trolibusz mh.)
- Vakok Intézete (72-es, 74-es jelzésű trolibusz mh.)
- Közlekedési Múzeum (70-es jelzésű trolibuszok mh.)
- Kacsóh Pongrác út (20E is) (1-es, 901-es jelzésű autóbusz má.)
- Reitter Ferenc utca (20E is) (32-es jelzésű autóbuszok megállója)

#### **Keleti pu. M felé**

##### **Útvonal:**

Reitter Ferenc utca – balra Mór utca – jobbra Szent László út – Vágány utca – jobbra felüljáró – Hungária körút – jobbra Erzsébet királyné útja – balra Hermina út – jobbra Ajtósi Dürer sor – balra Dózsa György út, tovább keretmenetrendi útvonalon.

##### **Kimaradó megállóhelyek:**

- Dózsa György út (30, 30A, 230)
- Hősök tere M (20E, 30, 30A, 230)
- Benczúr utca (30, 30A, 230)
- Damjanich utca (30, 30A, 230)
- Dembinszky utca (30, 30A, 230)

##### **Ideiglenes megállóhelyek:**

- Kacsóh Pongrác út (20E is) (901-es jelzésű autóbusz má.)
- Közlekedési Múzeum (70-es jelzésű trolibusz mh.)
- Zichy Géza utca (74-es jelzésű trolibusz mh.)
- Ajtósi Dürer sor (79-es jelzésű trolibuszok mh.)



## 105-ös jelzésű autóbuszok

**8.30 – 11.40 óra között**

Az Andrásy út, Széchenyi Lánchíd valamint a Dózsa György út Lehel utca és Gundel Károly út közötti szakaszának zárása miatt

**Megosztott útvonalon közlekednek:**

- **I. Gyöngyösi utca M – Mexikói út M** (M1-pótló végállomás) között
- **II. Apor Vilmos tér – Deák Ferenc tér M** között (a Lánchíd zárása idején kb. 8.50 és 10.40 óra között az Erzsébet híd felé terelve).

**Kimaradó megállóhelyek:**

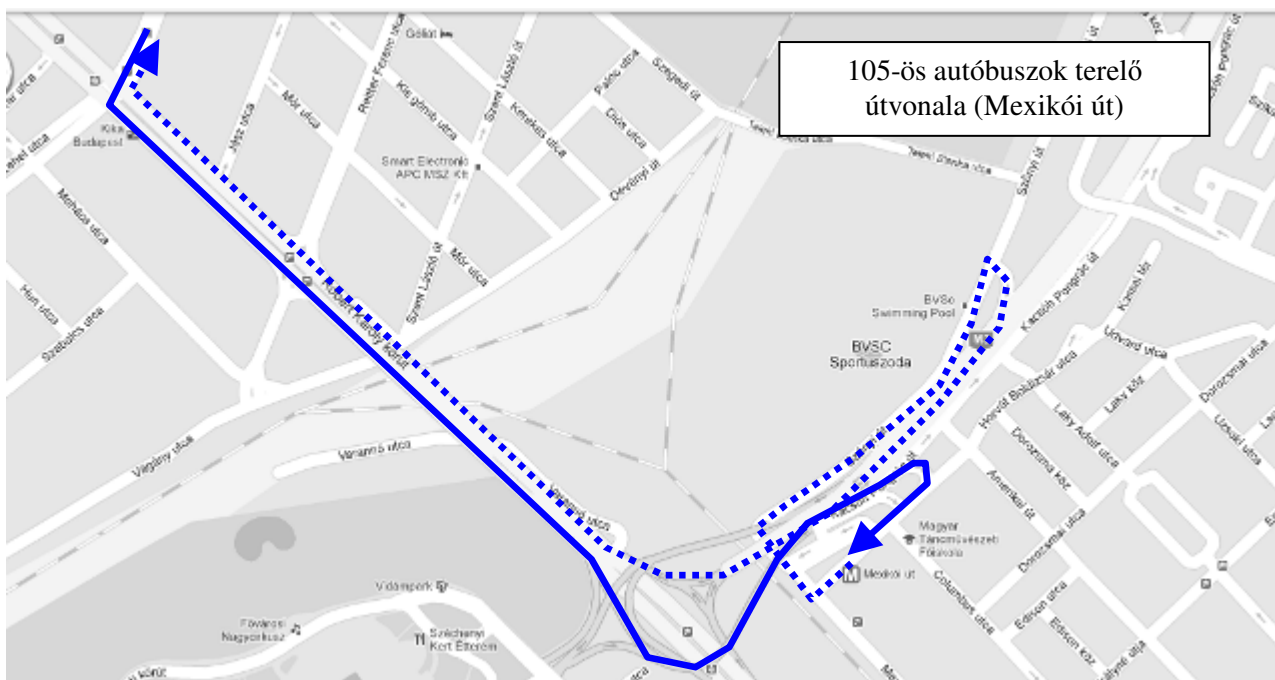
**Apor Vilmos tér felé:**

- Vágány utca
- Dózsa György út
- Hősök tere M

- Bajza utca M
- Kodály körönd M
- Oktogon M
- Opera M
- Bajcsy-Zsilinszky út M

Gyöngyösi utca M felé:

- Bajcsy-Zsilinszky út M
- Opera M
- Oktogon M
- Kodály körönd M
- Bajza utca M
- Hősök tere M
- Szabolcs utca
- Lehel utca



**Apor Vilmos tér felé**

8.50 és kb. 10.40 óra között a Széchenyi Lánchíd lezárásának idején

**Útvonal:**

Deák Ferenc tér ideiglenes végállomás, az Erzsébet teret körbejárva – jobbra Bajcsy-Zsilinszky út – Károly körút – jobbra Kossuth Lajos utca – Ferenciek tere – Szabad sajtó út – Erzsébet híd – Szarvas tér – Attila út – Dózsa György tér – Attila út – balra Krisztina tér – Mészáros utca, tovább keretmenetrendi útvonalon.

**Kimaradó megállóhelyek:**

- Hild tér
- Széchenyi István tér
- Clark Ádám tér

**Ideiglenes megállóhelyek:**

- Deák Ferenc tér M
- Ferenciek tere M

(9-es autóbuszok 152/SZE/2014. szerinti áthelyezett megállója, a Városháza park oldalán)  
(7-es jelzésű autóbuszok megállóhelye)

- Erzsébet híd, pesti hídfő (8-as, 112-es jelzésű autóbuszok megállóhelye)
- Szarvas tér (5-ös, 178-as jelzésű autóbuszok megállóhelye)
- Dózsa György tér (5-ös, 178-as jelzésű autóbuszok megállóhelye)

**10.40 és kb. 11.40 között**, amikor a Lánchíd megnyitásra kerül Apor Vilmos tér – Deák Ferenc tér M között keretmenetrendi, de **rövidített útvonalon** közlekedtetjük.

### **16-os, 105-ös jelzésű autóbuszok**

**8.50 és 10.40 óra között**

#### **Deák Ferenc tér M felé**

##### **Útvonal:**

Alagút utcáig keretmenetrendi útvonalon – majd jobbra Attila út – Dózsa György tér – Krisztina körút – Döbrentei tér – Erzsébet híd – jobbra Március 15. tér – balra Belgrád rakpart – balra Irányi utca – balra Ferenciek tere – Petőfi Sándor utca – Szervita tér – Bécsi utca – jobbra József Attila utca – tovább egyenesen Andrassy út – tovább keretmenetrend szerinti útvonal.

##### **Kimaradó megállóhelyek:**

- Clark Ádám tér
- Széchenyi István tér
- József nádor tér
- Deák Ferenc tér M

##### **Ideiglenes megállóhelyek:**

- Dózsa György tér (5-ös, 178-as autóbuszok megállóhelye)
- Döbrentei tér (5-ös, 86-os és 178-as autóbuszok megállóhelye)
- Március 15. tér (8-as és 112-es autóbuszok megállóhelye)
- Ferenciek tere M (15-ös, 115-ös jelzésű autóbuszok mh.)
- Szervita tér (15-ös, 115-ös jelzésű autóbuszok mh.)
- Erzsébet tér (15-ös, 115-ös jelzésű autóbuszok mh.)

### **16-os jelzésű autóbuszok**

**8.50 és 10.40 óra között**

#### **Széll Kálmán tér M felé**

8.50 és kb. 10.30 óra között a Széchenyi Lánchíd lezárásának idején

##### **Útvonal:**

Deák Ferenc tér végállomás, a teret körbejárva – jobbra Bajcsy-Zsilinszky út – Károly körút – jobbra Kossuth Lajos utca – Ferenciek tere – Szabad sajtó út – Erzsébet híd – Szarvas tér – Attila út – Dózsa György tér – Palota út – balra Dísz tér, tovább keretmenetrendi útvonalon.

##### **Kimaradó megállóhelyek:**

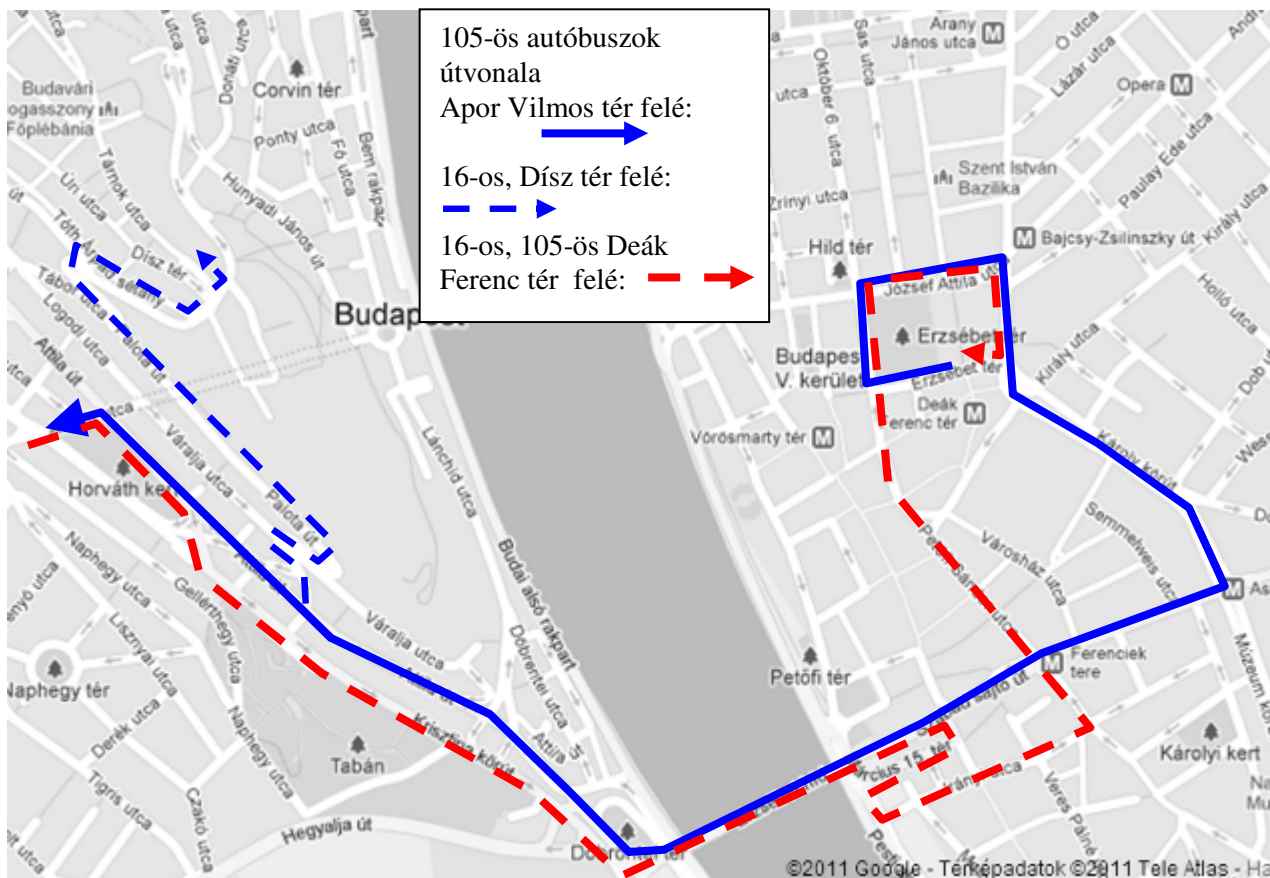
- Hild tér
- Széchenyi István tér
- Clark Ádám tér
- Donáti utca

##### **Ideiglenes megállóhelyek:**

- Deák Ferenc tér M vá. (9-es autóbuszok 152/SZE/2014. szerinti áthelyezett megállója, a Városháza park oldalán)
- Ferenciek tere M (7-es jelzésű autóbuszok megállóhelye)



- Erzsébet híd, pesti hídfő (8-as, 112-es jelzésű autóbuszok megállóhelye)
- Szarvas tér (5-ös, 178-as jelzésű autóbuszok megállóhelye)
- Palota út, gyorslift (*ideiglenes mh.*)



## 9-es jelzésű autóbuszok

9.00 – 9.30 óra között

Az Andrassy út és a József Attila utca zárásakor az érintett autóbuszokat a **Deák Ferenc téren** a régi 9-es autóbusszal megegyező módon, **illetve az Arany János utcánál** (a 72-es, 73-as trolik végállomásának körbejárásával) **kell visszafordítani.**

## 15-ös, 115-ös jelzésű autóbuszok

Módosított útvonalon közlekedtetjük:

- A.) kb. 09.00 – 09.45: a József Attila utca és az Apáczai Csere János utca zárása idején,
- B.) kb. 09.45 – 11.15: az Alkotmány utca zárása idején,

A zárások miatt a 2-es villamos pótlásra érdemben nincs lehetőség, ezért a 15, 115-ös viszonylatot igény szerint sűríteni kell!

**A.) 9.00 – 9.45 óra között a József Attila utca és az Apáczai Csere János utca zárása miatt:**

Az érintett autóbuszokat a **Deák Ferenc téren** a Boráros tér H felé, illetve a **Kossuth Lajos téren** Árpád híd M felé kell visszafordítani.

**A Deák Ferenc térenél a fordulás a következők szerint történik:**

Az Erzsébet térig keretmenetrendi útvonalon, majd jobbra József Attila utca – jobbra Bajcsy-Zsilinszky út – Károly körút (a Dohány utcai torkolatnál a villamosvágányokra felsorolva) – Astoria – Múzeum körút – Kálvin tér (a villamosvágányokról, a holdfény kanyarodó szabad jelzésére) balra Üllői út, tovább keretmenetrendi útvonalon.

**Ideiglenes megállóhelyek:**

- Deák Ferenc tér M (9-es autóbuszok 152/SZE/2014. szerinti áthelyezett megállója)
- Astoria M (9-es autóbuszok megállóhelye)

**A Kossuth Lajos téren a fordulás a következők szerint történik:**

Az Árpád híd M és a Kossuth Lajos tér M között az autóbuszok a keretmenetrend szerinti útvonalon közlekednek, majd a Vértanúk terén visszafordulva tovább az Árpád híd felé keretmenetrendi útvonalon.

**Kimaradó megállóhelyek:**

**Árpád híd M felé:**

- Deák Ferenc tér M
- Erzsébet tér
- Hercegprímás utca
- Hold utca

**Boráros tér H felé:**

- Széchenyi utca
- Zrínyi utca
- Szende Pál utca
- Petőfi tér
- Fővám tér M

**B.) 9.45 – 11.15 óra között az Alkotmány utca zárása miatt:**

**Boráros tér H felé**

**Útvonal:**

Pannónia utca – balra Szent István körút – Nyugati tér – Teréz körút – jobbra Podmaniczky utca – Kálmán Imre utca – balra Honvéd utca – jobbra Báthory utca – Vértanúk tere, tovább keretmenetrendi útvonalon.

**Kimaradó megállóhelyek:**

- Szent István körút
- Markó utca

**Ideiglenes megállóhelyek:**

- Nyugati pályaudvar M (9-es jelzésű autóbuszok má.)
- Báthory utca (70-es, 78-as jelzésű trolibuszok má.)
- Honvéd utca (70-es, 78-as jelzésű trolibuszok má.)

**Árpád híd M felé**

**Útvonal:**

A Kossuth Lajos térig keretmenetrendi útvonalon – jobbra Báthory utca – balra Szemere utca – jobbra Kálmán Imre utca – balra Podmaniczky utca – balra Teréz körút – Nyugati tér – Szent István körút – jobbra Hegedűs Gyula utca, tovább keretmenetrendi útvonalon.

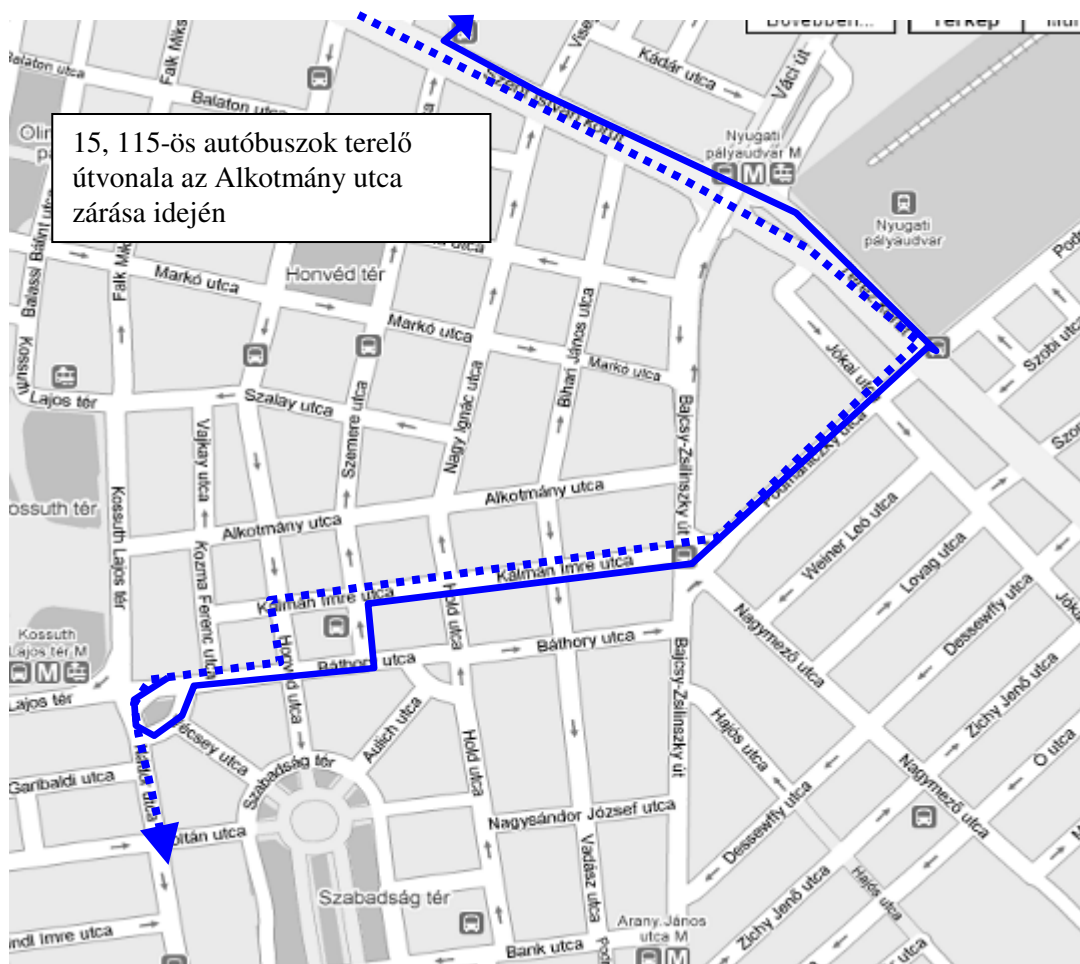


### Kimaradó megállóhely:

- Markó utca

### Ideiglenes megállóhelyek:

- Báthory utca (9-es jelzésű autóbuszok má.)
- Nyugati pályaudvar M (9-es jelzésű autóbuszok má.)



### 86-os jelzésű autóbuszok

9.20 – 10.30 óra között

a Clark Ádám tér és a Fő utca zárása miatt **mindkét irányban módosított útvonalon**, a Széll Kálmán tér érintésével a Krisztina körútra terelve közlekedtetjük.

### Újbuda, Függetlenségi park felé

#### Útvonal:

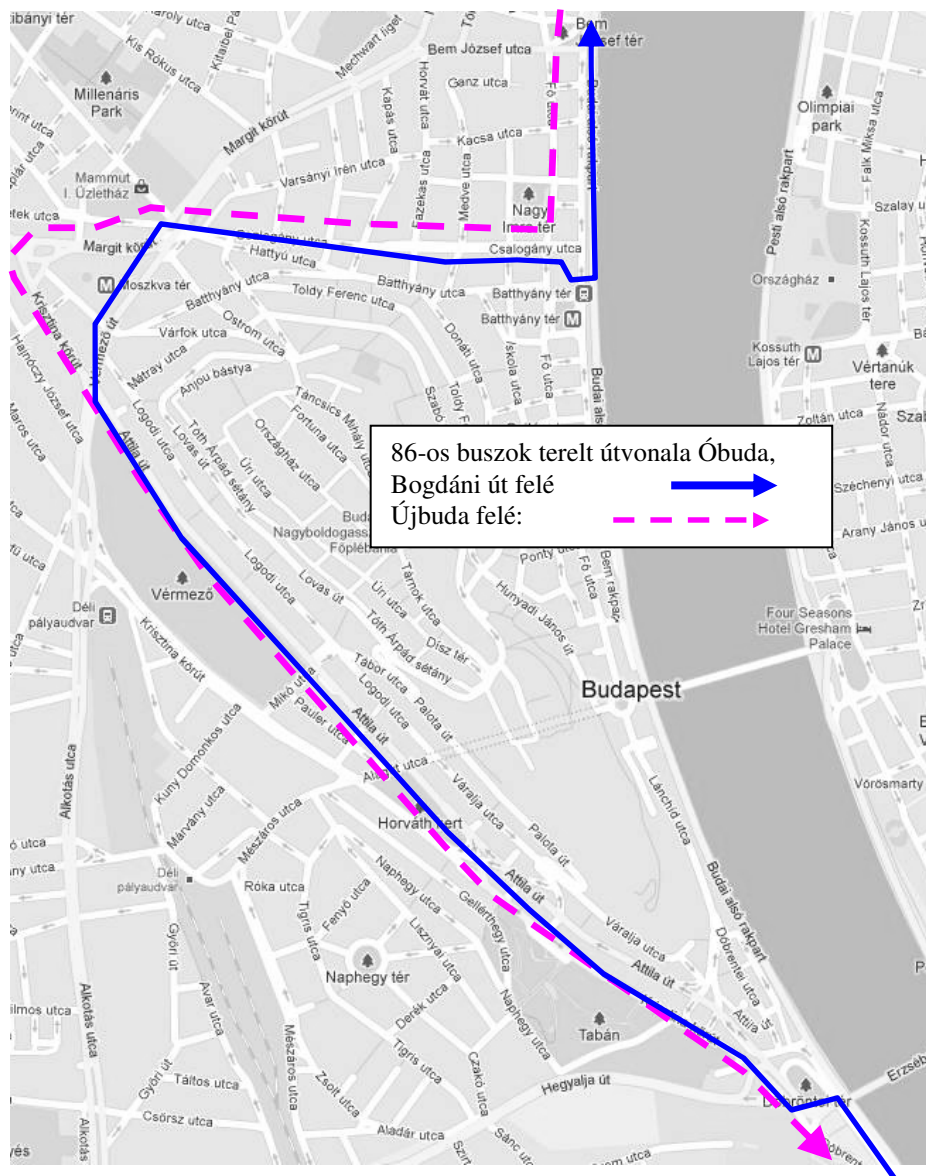
Óbuda felől közlekedve a Fő utcáig keretmenetrendi útvonalon – majd jobbra Csalogány utca – Széna tér – Széll Kálmán tér – Krisztina körút – Attila út – Dózsa György tér – tovább keretmenetrend szerinti útvonal.

### Kimaradó megállóhelyek:

- Batthyány tér M+H
- Szilágyi Dezső tér
- Clark Ádám tér

### Ideiglenes megállóhelyek:

- Batthyány tér M+H (Csalogány utca) (id. mh. a Csalogány utcában a Medve utca ker. után)
- Széll Kálmán tér M (39-es autóbuszok megállóhelye)
- Széll Kálmán tér M (Csaba u.) (5-ös és 39-es. autóbuszok megállóhelye)
- Körmöci utca (5-ös autóbuszok megállóhelye)
- Korlát utca (5-ös autóbuszok megállóhelye)
- Mikó utca (5-ös autóbuszok megállóhelye)



### **Óbuda, Bogdáni út felé**

#### Útvonal:

Újbuda felől az Alagút utcáig keretmenetrendi útvonalon – tovább egyenesen Attila út – jobbra Vérmező út – jobbra Hattyú utca – Batthyány utca – jobbra Fő utca – balra Batthyány tér – balra Bem rakpart – tovább keretmenetrend szerinti útvonal.

#### Kimaradó megállóhelyek:

- Clark Ádám tér
- Halász utca
- Batthyány tér M+H

### Ideiglenes megállóhelyek:

- Alagút utca (5-ös autóbuszok megállóhelye)
- Korlát utca (5-ös autóbuszok megállóhelye)
- Körmöci utca (5-ös autóbuszok megállóhelye)
- Széll Kálmán tér M (39-es autóbuszok megállója a Vérmező úton)
- Széna tér (39-es autóbuszok megállóhelye)
- Mária tér (39-es autóbuszok megállóhelye)
- Batthyány tér M+H (leszállóhely)

## 2.2 Villamos-közlekedés

### 2-es jelzésű villamosok

#### **9.00 óra – 10.35 óra között**

A Március 15-téri, a Közraktár utcai, majd az Eötvös téri útátjárók zárása miatt a villamosokat **rövidített útvonalon, Közvágóhíd H és Boráros tér H között** közlekedtetjük, visszafogás a 2A villamos végállomásán háromszori vezetőállás cserével. (A nagykorúti villamosokat kell tovább utazásra ajánlani, mivel a 15-ös és a 115-ös jelzésű autóbuszok forgalma is több alkalommal korlátozásra kerül.)

#### **10.35 óra – 11.10 óra között**

A Balassi Bálint utca lezárása miatt **rövidített útvonalon, Közvágóhíd H és Kossuth Lajos tér M között** (Garibaldi utcai szükségmegállóhely és váltó használatával) közlekedtetjük.

### 4-es, 6-os jelzésű villamosok

#### **9.06 óra – 9.25 óra között**

Az Oktogonnál a villamosok forgalma akadályoztatva lesz. A **helyszíni forgalomirányító felügyelet** (valamint a nagykorúti URH diszpécser) a követési időközök optimális elosztása miatt zárás idején a Jászai Mari tér és a Blaha Lujza tér között haladó villamosokat utasítsa egy-egy közúti jelzés kihagyására, a Király utcánál és az Oktogonnál az utolsó áthaladó járműveket kb. 5-5 percig várakoztassa!

Szükség esetén az Oktogontól és a Blaha Lujza tértől egy-egy villamos visszafordítását a helyszíni felügyelet intézze!

### 19-es, 41-es jelzésű villamosok

#### **9.20 óra – 10.30 óra között**

**A Halász utca lezárása miatt a dél-budai végállomások és Clark Ádám tér között rövidített útvonalon** közlekednek. A Clark Ádám tér és a Batthyány tér közötti szakasz kimarad, a közúti zárások miatt nem pótolható.

A másodiknak beérkező szerelvény számára ideiglenes leszállóhelyet létesítünk a váltó előtt.

### 47-es, 49-es jelzésű villamosok

#### **9.20 – kb. 10.00 óra között a Szabadság híd lezárása miatt**

A Szabadság híd (majd a Halász utcai átjáró kb. 9.30 órai zárása miatt) zárása miatt a dél-budai végállomások és Széll Kálmán tér M között közlekedtetjük. A Bartók Béla úti egyenletes közlekedés biztosítása érdekében a 18-as villamosokat is kb. 3 perccel később kell indítani. (A Deák Ferenc téren maradjon 1-1 villamos, a járművezetők segítsenek be az utastájékoztatóban.)

## **48-as jelzésű villamosok**

**9.30 – kb. 10.00 óra között a Szabadság híd lezárása miatt**

Módosított útvonalon közlekedik Savoya park és a Clark Ádám tér között.

## **2.3 Trolibusz-közlekedés**

### **70-es jelzésű trolibuszok**

**6.00 – 13.30 óra között**

A Zichy Mihály út zárása miatt a trolibuszok **önjáróképességét** kihasználva, mindkét irányban az Erzsébet királyné útja – Hermina út – Ajtósi Dürer sor – Dózsa György út – Damjanich utca terelő útvonalon közlekedtetjük.

#### **Kimaradó megállóhelyek mindkét irányban:**

- Olof Palme sétány
- Dvořák sétány

A terelt útvonalon a trolibuszokat az érintett megállóknál a megállítjuk.

A **BKV Zrt. Trolibusz Divíziója** önjáró GST trolibuszok beosztásáról gondoskodik.

### **72-es jelzésű trolibuszok**

**9.30 – 11.30 óra között**

A Dózsa György út zárása miatt **nem közlekednek**, félreállításukat lehetőség szerint az Arany János utcai végállomáson kell megoldani.

### **75-ös jelzésű trolibuszok**

**Jászai Mari tér felé**

**8.00 – 13.30 óra között**

Az Olof Palme sétány zárása miatt módosított útvonalon közlekednek:

#### **Útvonal:**

Stefánia út – jobbra Ajtósi Dürer sor – balra Hermina út - Állatkerti körút – Gundel Károly út, tovább keretmenetrendi útvonal.

A Thököly útnál, valamint a Gundel Károly útnál a megállóban történő átrakás **felügyelet nélkül** történik.

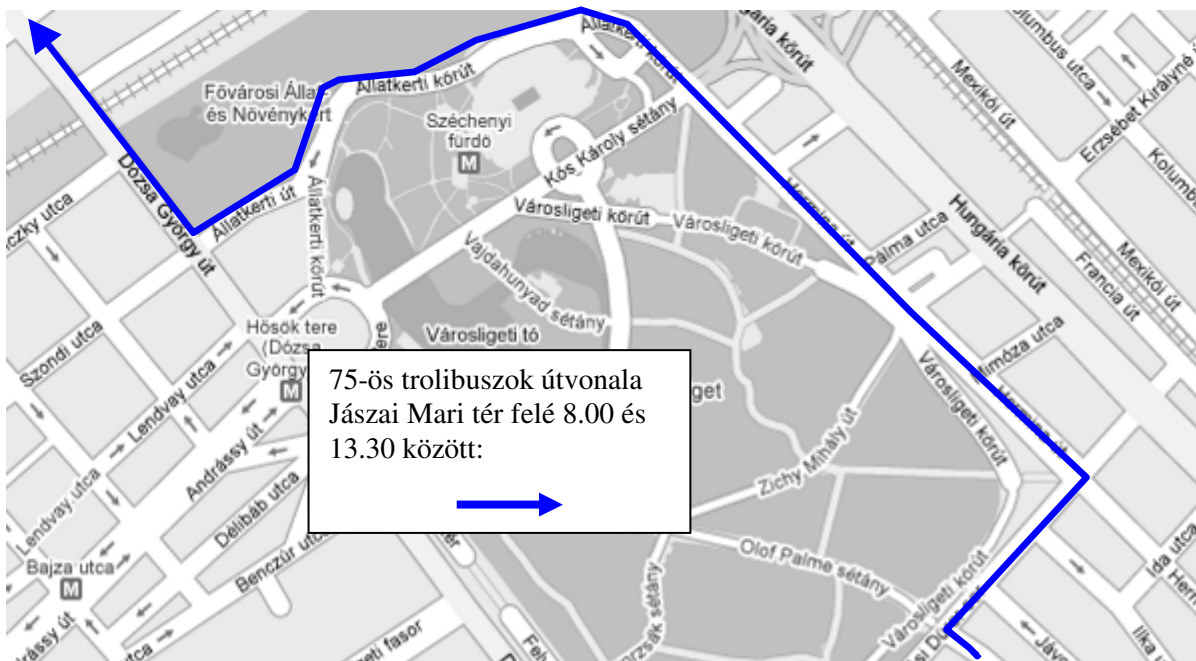
#### **Kimaradó megállóhelyek:**

- Zichy Géza utca
- 56-osok tere
- Dvořák sétány
- Olof Palme sétány
- Hősök tere M

#### **Ideiglenes megállóhelyek:**

- Ajtósi Dürer sor (id. má. a Stefánia úton az Ajtósi Dürer sor ker. előtt)
- Vakok Intézete (72-es, 74-es trolibuszok megállóhelye)
- Közlekedési Múzeum (72-es, 74-es trolibuszok megállóhelye)
- Bethesda utca (72-es, 74-es trolibuszok megállóhelye)

- Széchenyi fürdő M (72-es trolibuszok megállóhelye)
- Állatkert (72-es trolibuszok megállóhelye)



## Puskás Ferenc Stadion M felé

9.30 – 11.30 óra között

A Dózsa György út és a Hősök tere zárása miatt módosított útvonalon közlekednek:

### Útvonal:

Jászai Mari tér végállomás – balra Hollán Ernő utca – jobbra Csanády utca – Lehel tér – Ferdinánd híd – Izabella utca – balra Dohány utca – István utca – Rottenbiller utca megállóhelyénél átrak a 74-es vezetékére – István utca – Ajtósi Dürer sor, tovább keretmenetrendi útvonal.

### Kimaradó megállóhelyek:

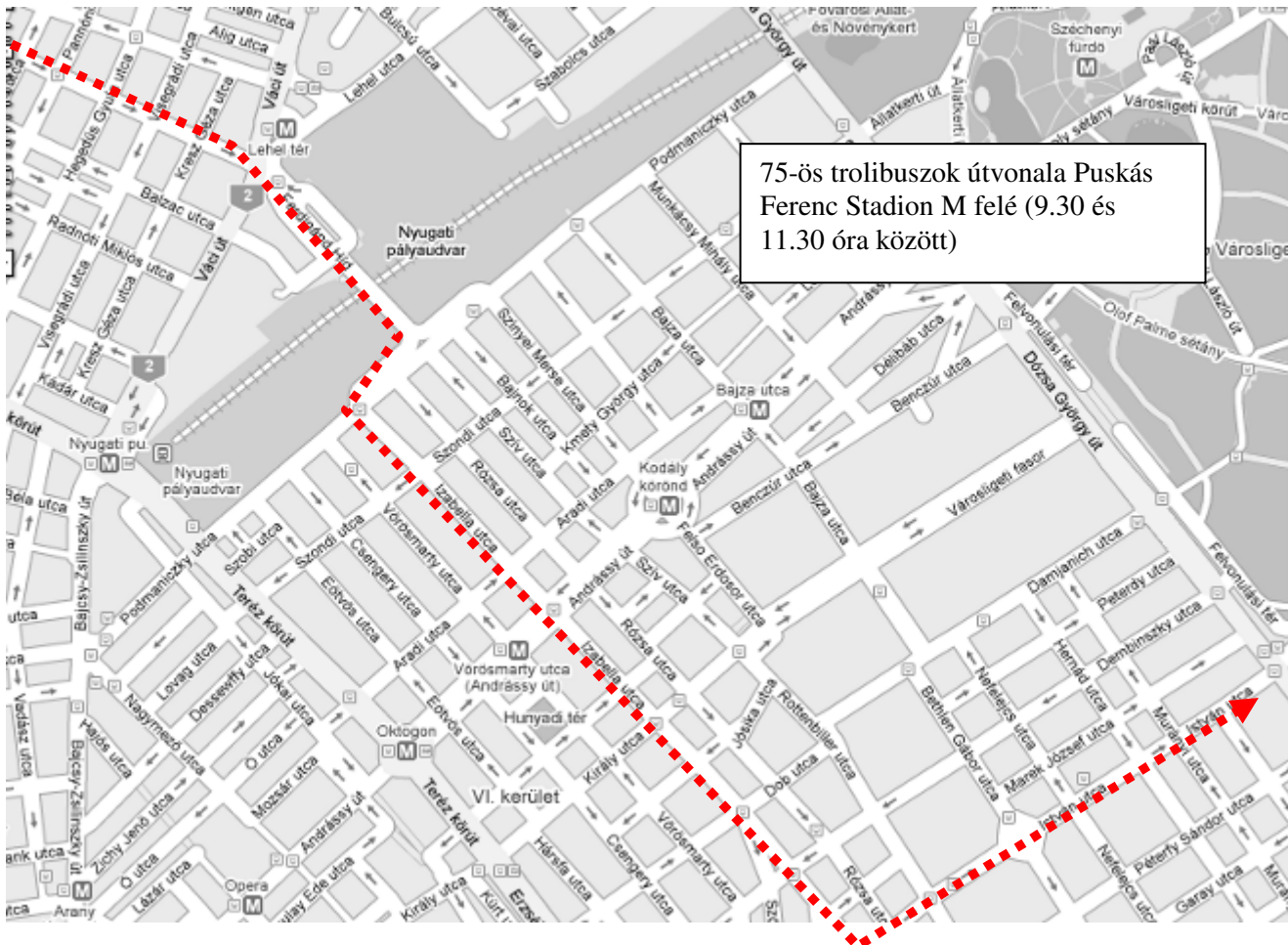
- Ipoly utca
- Vág utca
- Dráva utca
- Dózsa György út M
- Kassák Lajos utca
- Lehel utca
- Szabolcs utca
- Hősök tere M
- Benczúr utca
- Damjanich utca
- Ajtósi Dürer sor

### Ideiglenes megállóhelyek:

- Hegedűs Gyula utca (76-os jelzésű trolibusz má.)
- Lehel tér M (Csanády utca) (76-os jelzésű trolibusz má.)
- Izabella utca (73, 76-os jelzésű trolibusz má.)
- Andrássy út (Vörösmarty utca M) (73, 76-os jelzésű trolibusz má.)
- Király utca (73, 76-os jelzésű trolibusz má.)
- Wesselényi utca (73, 76-os jelzésű trolibusz má.)



- Rottenbiller utca (73, 74, 76-os jelzésű trolibusz má.)
- Nefelejcs utca (74-es jelzésű trolibusz má.)
- Dózsa György út (74-es jelzésű trolibusz má.)



### **70- es, 73-as, 76-os, 78-as jelzésű trolibuszok**

Az Andrásy úton keresztirányú autóbuszokat forgalmában a mezőny elhaladásakor részleges forgalomkorlátozás várható.

### **83-as jelzésű trolibuszok**

#### **9.20 – 10.10 óra között**

A Közraktár utca (Corvinus Egyetem előtti rész) zárása miatt **a Lónyay utca felé terelve** közlekedtetjük.

#### **Útvonal:**

A Kinizsi utcáig keretmenetrendi útvonalon, majd önjáró üzemmódban – jobbra Lónyay utca – jobbra Kálvin tér – jobbra Üllői út, tovább keretmenetrendi útvonalon. (a Kálvin tér M megállóhelyen csatlakoznak vissza a felsővezetésekre)

#### **Kimaradó megállóhelyek:**

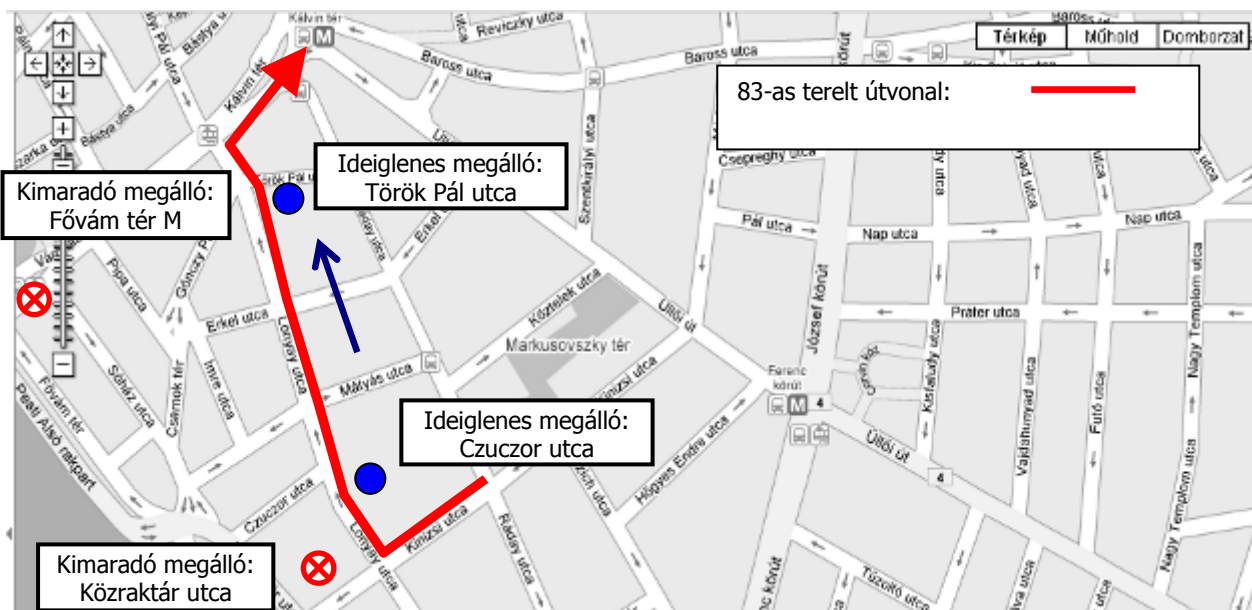
- Közraktár utca
- Fővám tér M

#### **Ideiglenes megállóhelyek:**

- Czuczor utca (15-ös jelzésű autóbusz má.)
- Török Pál utca (15-ös jelzésű autóbusz má.)



A **BKV Zrt. Trolibusz Divíziója** önjáró GST trolibuszok beosztásáról gondoskodik.



## 2.4 Metróközlekedés

### M1-es jelzésű metró

A jelentkező utazási igények miatt

- 7.00-9.00 óra között 3' perces követés kell biztosítani

A sűrítés idején a Hősök tere irányú peronoknál (a fő átszállási kapcsolatoknál, a meglévő állomási ellenőrzéseken kívül a Bajcsy-Zsilinszky útnál és a Vörösmarty utcánál) **megerősített metró biztonsági és jegyellenőri szolgálat** tartózkodik. A PFM Kontroll Kft. biztonsági őrei megerősített beléptetéses jegyellenőrzést végeznek 7.00 órától 13.00 óráig. A várható jegyvásárlási igény miatt, megfelelő jegykészlettel rendelkezzenek.

A fent leírt változások a ForTe rendszerben nem kerülnek menetrendesítésre. **A viszonylatok terelt útvonala a ForTe-ban megtalálható az alábbiak szerint:**

Viszonylat	Útvonal	Típus	Megnevezés	FUTÁR név	FUTÁR kód
105	AJ79	O	Apor V. tér -Erzsébet híd- Deák t. 14/05	OP. CSONKA Erzs.híd	152
105	AJ81	O	Deák F.t. -Erzs. híd- Apor V.t. 14/05	OP. CSONKA Erzs.híd	154
75	AN40	O	Puskás F.Stadion -Hermina- Jászai M. tér	OPERATÍV	123

## 3. Kapcsolódó szakterületi feladatok

- A fenti terelt útvonalak nem kerültek menetrendesítésre, ezért a **járművezetők** kötelessége – ügyelve az automatikus hangos bemondásra – tényszerű utastájékoztatót biztosítani.
- Az **Ügyfél-kommunikáció Kommunikációs Terv összeállításával** gondoskodik a forgalmi változáshoz kapcsolódó utastájékoztatói feladatok (hangos bemondások, tájékoztatók, ideiglenes megállóoszlopok kihelyezése, társasági honlap, sajtó) meghatározásáról és végrehajtásáról.

- A **Szolgáltatásmenedzsment** tájékoztassa az érintett megállóhelyet használó városnéző buszokkal kapcsolatos szerződéses partnereket.
- A **Forgalomfelügyelet Hálózati Forgalomirányítás** a rendkívüli forgalom lebonyolításához biztosítson megfelelő számú felügyeletet, akik tegyék meg a tervezettől eltérő zárás esetén a szükséges operatív intézkedéseket. A felügyeletek különös gondot fordítsanak az utastájékoztatásra. A felügyeleti helyekről külön Felügyeleti Terv készül.

Felelős: Diszpécseri Forgalomfelügyelet  
Tömegközlekedési Hálózatfelügyelet  
Ügyfél-kommunikáció  
Sajtó-kommunikáció  
Marketing-kommunikáció  
Jegy- és Bérletellenőrzés  
Szolgáltatásmenedzsment  
BKV Zrt. Autóbusz és Trolibusz Üzemeltetési Igazgatóság  
BKV Zrt. Üzemeltetés Koordinációs Főosztály  
BKV Zrt. Villamos Üzemigazgatóság  
BKV Zrt. Metró Üzemigazgatóság  
BKV Zrt. HÉV Üzemigazgatóság  
VT-ARRIVA Kft.  
Volánbusz Zrt.

Budapest, 2014. szeptember 10.

Tarsoly András  
közlekedésszervezési vezető h.

**Kiemelt útszakaszok (zárások):**

- I. 8.50 – 9.15 és 9.30 – 11.35 óra között **Hősök tere**
- II. 8.50 – 9.40 óra között **Andrássy út - József Attila utca – Széchenyi István tér - Lánchíd** útvonalon teljes zárás, folyamatos feloldás a Hősök tere felől a mezőny elhaladását követően.
- III. 9.00 és 10.40 óra között a Széchenyi Lánchíd lezárása.
- IV. 8.00 – 10.00 óra között a **budai alsó rakpartokon Margit híd és a Petőfi híd között** teljes zárás.
- V. 9.20 – 10.10 óra között a **Szabadság hídon** (47, 49), **Közraktár utcában** (83), lehaltóban (2) teljes zárás.
- VI. 7.00 – 11.00 óra között a **pesti alsó rakparton** teljes zárás.
- VII. 9.30 – 11.20 óra között a **Nyugati téri felüljárón** teljes szélességben, a **Váci úton** a Nyugati tértől a Ferdinánd hídig, illetve a **Bajcsy Zsilinszky úton** azt Alkotmány utcától a Nyugati térig teljes zárás.
- VIII. 9.55 – 11.30 óra között a **Dózsa György úton** a Lehel utca és a Hősök tere közötti szakaszon.

## A futóversenyek útvonala:

- **Ligetkör, rajt: 12.15 óra**

**Olof Palme sétány – Hősök tere – Kós Károly sétány – Városligeti körút – Felvonulási tér – Dvorzsák sétány – Olof Palme sétány**



- **Wizz Air Félmaraton, rajt: 9.00 óra**

Olof Palme sétány - Hősök tere - Andrássy út - József Attila utca - Széchenyi István tér (MTA előtt) - Apáczai Csere János utca - Pesti alsó rakpart - Fővám tér (a Budapesti Corvinus Egyetem előtt) - Szabadság híd - Szent Gellért tér - Müegyetem rakpart - Egrý József utcai lehajtó - Budai alsó rakpart - Halász utcai felhajtó (déli ág) - Bem rakpart - Jégverem utca - Fő utca - Lánchíd - Széchenyi István tér - rakparti lehajtó (déli ága) - Pesti alsó rakpart - FORDÍTÓ (a Dráva utcai felhajtó előtt) - Pesti alsó rakpart - Szent István parki felhajtó - Újpesti rakpart - Jászai Mari tér - Széchenyi rakpart - Markó utca - Honvéd utca - Alkotmány utca - Bajcsy-Zsilinszky út - Nyugati téri felüljáró - Váci út - Ferdinánd híd alatt - Lehel út - Dózsa György út - Hősök tere - Olof Palme sétány





**Rajt/Start:**  
**09:00**

**TRIÓ 2. VÁLTÓHELY/ TRIÓ 2. RELAY - 13,3 km**

**PÁRBAN VÁLTÓHELY / IN PAIR RELAY - 11,7 km**

**WE RUN HERE**



**TRIÓ I. VÁLTÓHELY/ TRIÓ I. RELAY 7,4 km**

**A frissítő állomások/refreshment stations:**

1. 3,2 km Széricsós / by sponge
2. 4,5 km Víz/water
3. 7,1 km Víz, Powerade, Banán, Szőlőcukor water, Powerade, Banane, grape
4. 10,3 km Víz, Powerade, Banán, Szőlőcukor water, Powerade, banane, grape
5. 13,1 km Víz, Powerade, Banán, Szőlőcukor water, Powerade, banane, grape
6. 16,1 km Víz, Powerade, Banán, Szőlőcukor water, Powerade, banane, grape
7. 18,2 km Víz, Coca-Cola, Szőlőcukor water, Coca-Cola, glucose
8. 19,7 km Víz, Coca-Cola, Szőlőcukor water, Coca-Cola, glucose

Frissítő állomások/refreshment station

Futtóvonal/Running route

Km

**A mezőny elhaladásának tervezett üteme/ Real Time Pace Guide**

km	eleje/first	vége/last
1	9:03:05	9:23:10
2	9:06:10	9:30:20
3	9:09:15	9:37:30
4	9:12:20	9:44:40
5	9:15:25	9:51:50
6	9:18:30	9:59:00
7	9:21:35	10:06:10
8	9:24:40	10:13:20
9	9:27:45	10:20:30
10	9:30:50	10:27:40
11	9:33:55	10:34:50
12	9:37:00	10:42:00
13	9:40:05	10:49:10
14	9:43:10	10:56:20
15	9:46:15	11:03:30
16	9:49:20	11:10:40
17	9:52:25	11:17:50
18	9:55:30	11:25:00
19	9:58:35	11:32:10
20	10:01:40	11:39:20
21	10:04:45	11:46:30